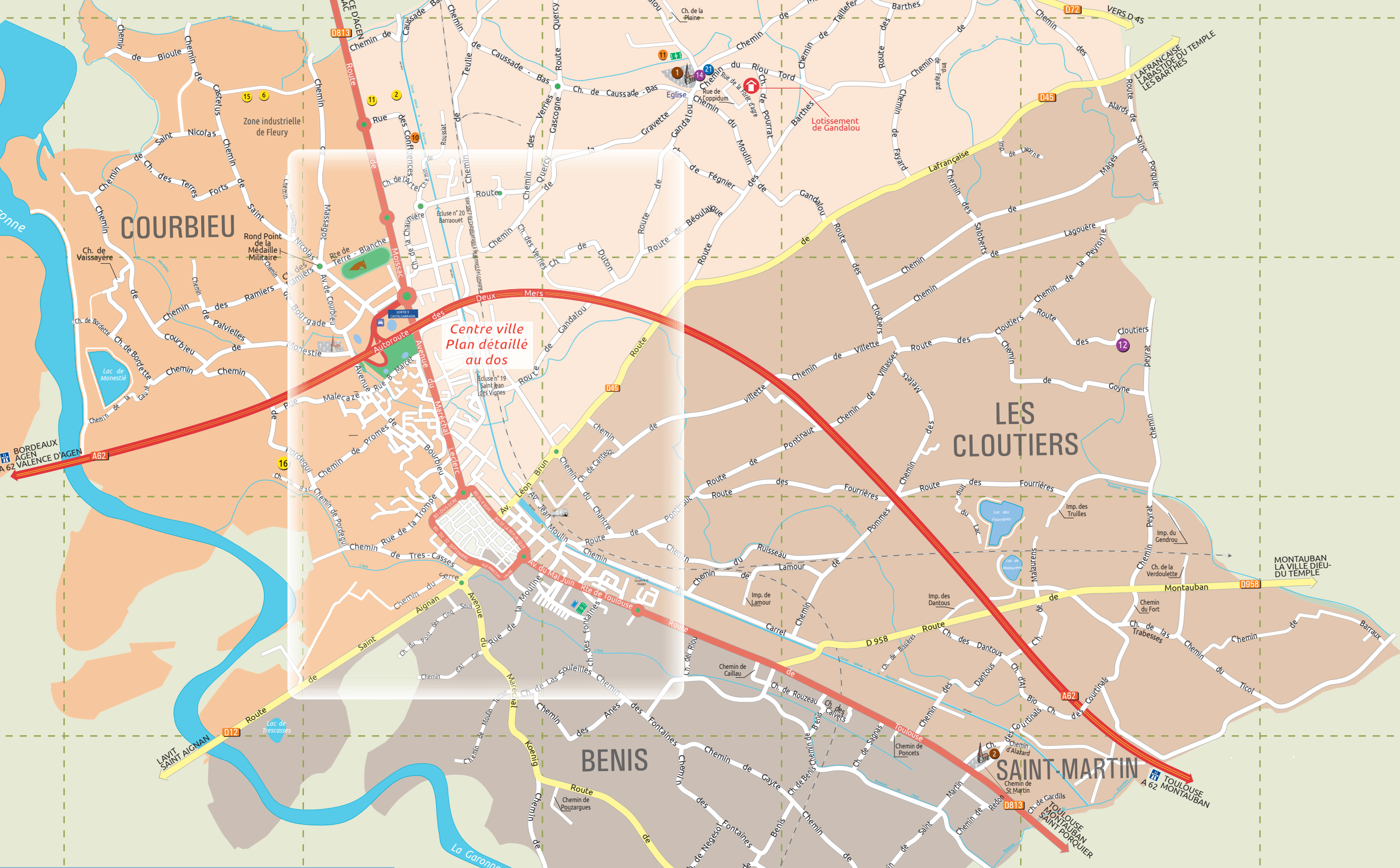



A	Aérodrome (Route de l')	D2-F2
	Aignan à Auvillars D12 (Route de Saint)	B6-C5
	Al Bio (Chemin d')	E5
	Al Gal (Chemin d')	C5
	Alards (Chemin des)	F2-F3
	Alazard (Chemin d')	E6-F6
	Anes (Chemin des)	D5
	Artel (Chemin de l')	C3
B	Bac (Chemin du)	B4
	Barraux (Chemin de)	F5-G5
	Barthes (Route des)	D4-E2
	Beaumont de Lomagne (Route de)	D7-E7
	Belleperche (Route de)	D6
	Benis (Chemin de)	D6-E5
	Béoulaygue (Route de)	D3
	Bioute (Chemin de)	B3
	Bissières (Chemin de)	E5
	Bordette (Chemin de)	B4
	Bordes Neuves (Chemin de)	D6-E6
	Bourbieu (Avenue de)	C4
	Bourgade (Chemin de)	B4-C4
	Brun (Avenue Léon)	C5-D4
C	Caillau (Chemin de)	D5
	Calvets (Chemin des)	E5
	Cantecor (Chemin de)	D4
	Carrel (Chemin de)	D5-E4
	Castelus (Chemin de)	B3
	Caussade-Bas (Chemin de)	C2-E3
	Chantré (Chemin du)	D4-D5
	Chaumières (Chemin de la)	C3-C4
	Cloflueuses (Route des)	E3-F4
	Confliences (Rue des)	F3
	Courbiou (Avenue de)	C4
	Courbiou (Chemin de)	B3-B4
	Courtinals (Chemin des)	E6-F5
D	Dantous (Chemin des)	E5
	Dantous (Impasse des)	E5
	Defraux (Rue du Commandant)	E5
	Del Riou (Chemin)	D5
	Duton (Chemin de)	D3-D4
F	Faure (Boulevard Marceau)	C5
	Fayard (Impasse de)	E3
	Fayard (Chemin de)	E3
	Fégnier (Chemin de)	D3
	Fontaines (Chemin des)	D5-D6
	Fort (Chemin du)	F5
	Fôret d'Agre (Rue de la)	D3
	Fourrières (Route des)	D4-E4
	Fourmen (Chemin de)	B3
G	Gandalou (Route de)	D2-C4
	Gardils (Chemin de)	F6
	Gauré (Chemin de la)	B4
	Gayte (Chemin de)	D6-E6
	Gendrou (Impasse du)	F5
	Gravette (Chemin de la)	C3-D3
	Goyne (Chemin de)	E4-F4
J	Jamounet (Chemin de)	C2
	Juin (Avenue du Maréchal)	C5-D5
K	Koenig (Avenue du Maréchal)	C5-C6
L	Lac (Impasse du)	E4-E5
	Lafrançaise (route de)	D4-E3
	Lagouère (Chemin de)	E4-F3
	Lamour (Chemin de)	D5-E5
	Lamour (Impasse de)	D5
	Larengade (Chemin de)	D5
	Laronne (Impasse de)	E3-F3
	Leclerc (Avenue du Maréchal)	C4
	Lériet (Chemin de)	E2-E3
M	Mages (Chemin de)	E4-F3
	Malaurens (Chemin de)	F5
	Marcaze (Rue)	B4-C4
	Martin (Chemin de Saint)	C4
	Massagot (Chemin de)	E6
	Médaille Militaire (Rond Point de la)	C3
	Melets (Chemin des)	E4
	Merlanes (Chemin de)	D3-E2
	Moissac (Route de)	C3-C4
	Monestie (Chemin de)	B4
	Montauban (Route de)	E5-F5
	Moulin (Avenue Jean)	C4-D5
	Moulin de Gandalou (Chemin du)	D3
	Moulin Terren (Chemin de)	C5-C6
	Mouline (Rue de la)	C5
N	Nauguilles (Chemin de)	D6-E7
	Negesol (Chemin de)	D6
	Nicolas (Chemin de Saint)	B3
O	Oppidum (Rue de l')	D3
P	Palviellets (Chemin de)	B4
	Peyrat (Chemin)	F4-F5
	Peyronie (Chemin de la)	F3-F4
	Plaine (Chemin de la)	D2-D3
	Pommes (Chemin de)	E5
	Poncets (Chemin de)	E5-E6
	Pontinaut (Route de)	D5-E4
	Pont des Cinq Sous (Chemin du)	C5
	Pordegui (Chemin de)	B4-C5
	Porquier (Route de Saint)	F3
	Pourrat (Chemin de)	D3
	Pouzargues (Chemin de)	D6
	Promes (Chemin de)	C4
Q	Quercy Gascogne (Route)	C3-D2
R	Ramiers (Chemin des)	B4-C4
	Redon (Chemin de)	E6
	République (Rue de la)	C5
	Riou Tord (Chemin du)	D3-E3
	Rivière Basse (Chemin de la)	C6-D6
	Rouzeau (Chemin de)	D5-E5
	Roussiât (Chemin de)	C3
	Ruisseau (Chemin du)	E5
S	Sagnas (Chemin de)	E5-E6
	Saloberts (Impasse des)	E3
	Septembre (Boulevard du 22)	C5
	Septembre (Boulevard du 4)	C4-C5
	Sicre (Boulevard Louis)	C5-D5
	Souleilles (Chemin de Las)	C5-D5
T	Taillefer (Chemin de)	E2-E3
	Terre Blanche (Route de)	C3-C4
	Terres Forts (Chemin des)	B3
	Teulie (Chemin de)	C3
	Ticol (Chemin du)	F5
	Toulouse (Route de)	D5-E6
	Trabesses (Chemin de Las)	F5
	Tres-Casses (Chemin de)	C5
	Truilles (Impasse des)	F5
	Trompe (Rue de la)	C5
V	Vaissayère (Chemin de)	B4
	Verdoutette (Chemin de la)	F5
	Verries (Chemin des)	C3-D4
	Villasses (Chemin de)	E4
	Villette (Chemin de)	D4-E4



CASTELSARRASIN

Sous-Préfecture du Tarn-et-Garonne (82)



Plan de ville

www.ville-castelsarrasin.fr

Bienvenue à Castelsarrasin

Située à la pointe extrême du Languedoc, Castelsarrasin (dont l'origine étymologique viendrait du nom d'un haut dignitaire du Comte de Toulouse, nommé Sarraceno, qui aurait participé au développement de la ville au XI^{ème} siècle) est choisie en 1808 comme Sous-Préfecture du département récemment créé par Napoléon : le Tarn-et-Garonne. La construction des voies de communication, le dynamisme démographique et économique et les divers aménagements urbains contribuent au développement de la ville tout au long du XIX^{ème} siècle. Au XX^{ème} siècle, malgré les guerres, la ville poursuit son expansion jusqu'à nos jours, où elle s'affirme comme le deuxième pôle économique du Département, avec plus de 14.000 habitants.

Patrimoine, culture...
 Un détour à Castelsarrasin s'impose pour y admirer deux monuments historiques incontournables : l'église Saint-Sauveur (XIII^{ème} siècle) avec son Trésor et son magnifique mobilier baroque, composé de marbres et boiseries protégées des XVII^{ème} et XVIII^{ème} siècles, et l'hôtel Marceillac (1912), joyau de l'Art Nouveau, exceptionnellement conservé. La balade du visiteur pourra se poursuivre jusqu'à l'église Saint-Jean, en passant par les vestiges du couvent des Carmes, sans oublier les hôtels particuliers des XVII^{ème} et XVIII^{ème} siècles, les façades Renaissance et quelques discrets vestiges médiévaux. Un circuit patrimonial, illustré par Pierre Perret, natif de la ville, permet de découvrir ces pépites au travers d'énigmes et d'anecdotes inédites. Côté culture, la Commune compte une médiathèque, des salles d'exposition, une école de musique, un cinéma et un pôle culturel accueillant l'espace muséal Firmin Bouisset.

... et tourisme !
 Animée tout au long de l'année, Castelsarrasin « la fleurie » est une halte touristique incontournable. Riche de nombreux parcs et lieux de loisirs, elle est traversée par le Canal des Deux-Mers et la vélo voie-verte, offrant un cadre privilégié aux promeneurs et aux sportifs ! A ne pas rater : le Port Jacques-Yves Cousteau et sa passerelle métallique Eiffel de 1889.

Bureau d'Information Touristique et Capitainerie

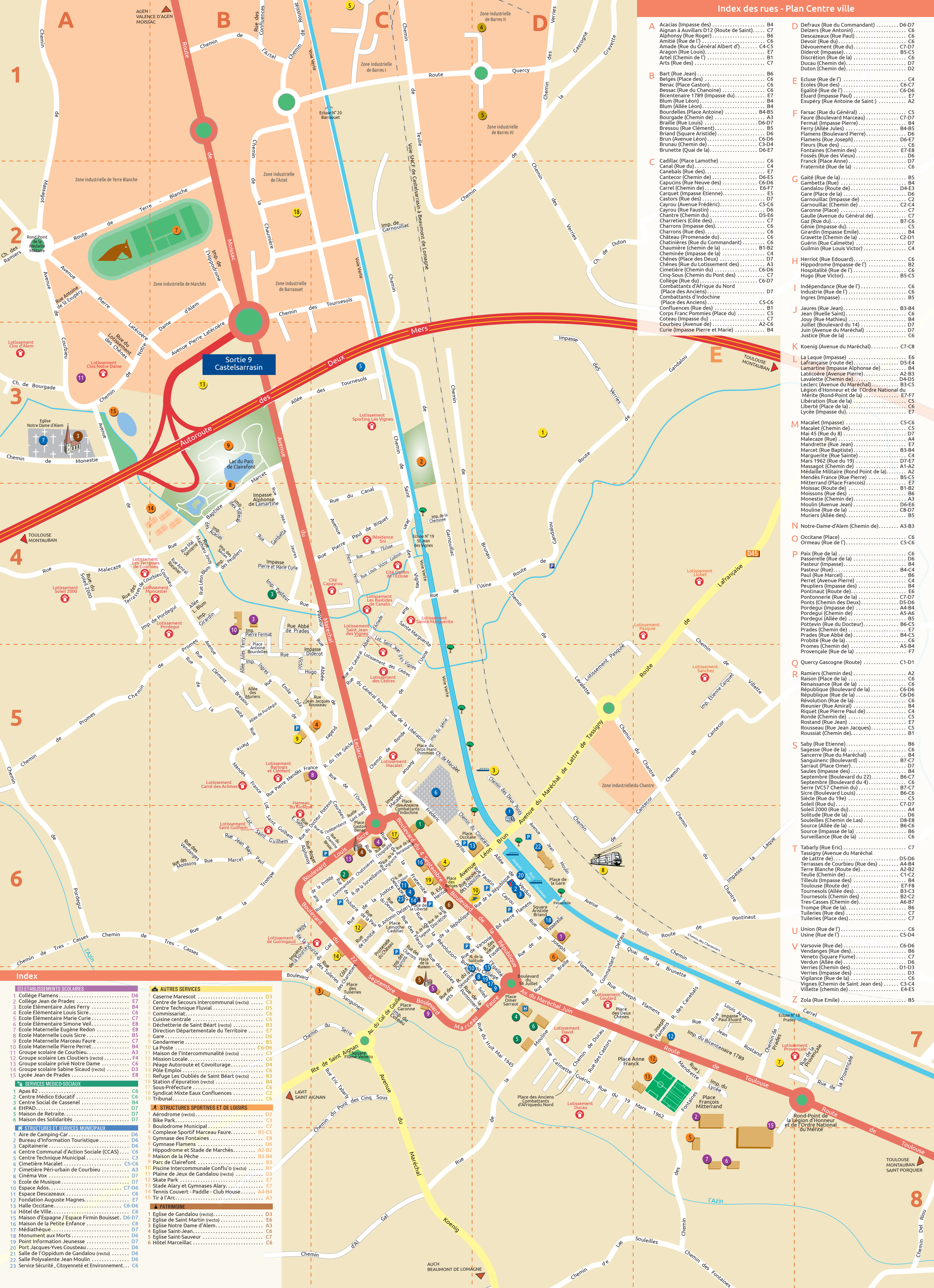


3 bis Allée de Verdun (Port) - 82 100 Castelsarrasin
 Tél. : 05 63 32 01 39 - Fax : 05 63 04 47 87
 E-mail : capitainerie@ville-castelsarrasin.fr
 Coordonnées GPS : Latitude : 44.040234 | Longitude : 1.111035

HORAIRE D'OUVERTURE

D'octobre à mai
 Du lundi au vendredi de 9h à 12h et de 14h à 17h
De juin à septembre
 Du lundi au samedi de 9h à 12h et de 14h à 18h30





A Acacias (Impasse des) B4
 Aignan à Auvillars D12 (Route de Saint) C7
 Alphonsy (Rue Roger) C6
 Amitté (Rue de l') C6
 Amade (Rue du Général Albert d') C4-C5
 Aragon (Rue Louis) E7
 Arlet (Chemin de l') C1
 Arts (Rue des) B7

B Bart (Rue Jean) B6
 Belges (Place des) C6
 Benac (Place Gaston) C6
 Bessac (Rue du Chanoine) E7
 Bicentenaire 1789 (Impasse du) E7
 Blum (Rue Léon) B4
 Blum (Allée Léon) B4
 Bourdelles (Place Antoine) B4-B5
 Bourgade (Chemin de) A3
 Braille (Rue Louis) D6-D7
 Bressou (Rue Clément) B5
 Briand (Square Aristide) C6
 Brun (Avenue Léon) C6-D6
 Brunau (Chemin de) C3-D4
 Brunette (Quai de la) D6-E7

C Cadillac (Place Lamothé) C6
 Canal (Rue du) C4
 Canebais (Rue des) E7
 Cantecor (Chemin de) D6-E5
 Capucins (Rue Neuve des) C6-D6
 Carrel (Chemin de) E6-F7
 Carquet (Impasse Etienne) E5
 Castors (Rue des) D7
 Cayrou (Avenue Frédéric) C5-C6
 Cayrou (Rue Faustin) D6
 Chantre (Chemin du) D5-E6
 Charretiers (Côte des) C7
 Charrons (Impasse des) C6
 Charrons (Rue des) C6
 Chénès (Place des Deux) D7
 Chénès (Rue du Lotissement des) A3
 Cimetière (Chemin du) C6-D6
 Cinq-Sous (Chemin du Pont des) C7
 Collège (Rue du) C6-D7
 Combattants d'Afrique du Nord (Place des Anciens) D7
 Combattants d'Indochine (Place des Anciens) C5-C6
 Confluences (Rue des) B1
 Corps Franc Pommes (Place du) C5
 Coteau (Impasse du) C7
 Courbiou (Avenue de) A2-C6
 Curie (Impasse Pierre et Marie) B4

D Defraux (Rue du Commandant) D6-D7
 Delzers (Rue Antonin) C6
 Descazeaux (Rue Paul) C6
 Devoir (Rue de l') C6
 Dèveuement (Rue du) C7-D7
 Diderot (Impasse) B5-C5
 Discretion (Rue de la) C6
 Ducac (Chemin de) D7
 Duton (Chemin de) D2

E Ecluse (Rue de l') C4
 Ecoles (Rue des) C6-C7
 Egalité (Rue de l') C6-D6
 Eluard (Impasse Paul) E7
 Exupéry (Rue Antoine de Saint) A2

F Farsac (Rue du Général) C5
 Faure (Boulevard Marceau) C7-D7
 Fermat (Impasse Pierre) B4
 Ferry (Allée Jules) B4-B5
 Flamens (Boulevard Pierre) D6
 Flamens (Rue Joseph) D6-E7
 Fleurs (Rue des) C6
 Fontaines (Chemin des) E7-E8
 Fossés (Rue des Vieux) D6
 Franck (Place Anne) D7
 Fraternité (Rue de la) C6

G Gaité (Rue de la) B5
 Gambetta (Rue) B4
 Gandalou (Route de) D4-E3
 Gare (Place de la) D6
 Garnouillac (Impasse de) C2
 Garonne (Place) C2-C4
 Garnouillac (Chemin de) C2-C4
 Gaule (Avenue du Général de) C7
 Gaz (Rue du) B7-C6
 Génie (Impasse du) C5
 Girardin (Impasse Emile) B4
 Gravette (Chemin de la) C2-D1
 Châtinières (Rue du Commandant) C6
 Guilmin (Rue Louis Victor) C4

ETABLISSEMENTS SCOLAIRES

1 Collège Flamens D6
 2 Collège Jean de Pradace Firmin Bousisset D6-D7
 3 Ecole Élémentaire Jules Ferry B4
 4 Ecole Élémentaire Louis Sicre C6
 5 Ecole Élémentaire Marie Curie C7
 6 Ecole Élémentaire Simone Veil E8
 7 Ecole Maternelle Eugène Redon E8
 8 Ecole Maternelle Louis Sicre B5
 9 Ecole Maternelle Marceau Faure C7
 10 Ecole Maternelle Pierre Perret B4
 11 Groupe scolaire de Courbiou A3
 12 Groupe scolaire Les Cloutiers (recto) F4
 13 Groupe scolaire privé Notre Dame C6
 14 Groupe scolaire Sabine Sicaud (recto) D3
 15 Lycée Jean de Prades E8

SERVICES MEDICO-SOCIAUX

1 Apas 82 C6
 2 Centre Médico Educatif C6
 3 Centre Social de Cassenel B4
 4 EHPAD D7
 5 Maison de Retraite D7
 6 Maison des Solidarités C6

STRUCTURES SPORTIVES ET DE LOISIRS

1 Aire de Camping-Car D6
 2 Bureau d'Information Touristique D6
 3 Capitainerie D6
 4 Centre Communal d'Action Sociale (CCAS) C6
 5 Centre Technique Municipal C3
 6 Cimetière Macalet C5-C6
 7 Cimetière Péri-urbain de Courbiou A3
 8 Cinéma Vox D7
 9 Ecole de Musique D7
 10 Espace Ados C7-D6
 11 Espace Descazeaux C6
 12 Fondation Auguste Magnès E7
 13 Halle Occitane C6-D6
 14 Hôtel de Ville C6
 15 Maison d'Espagne / Espace Firmin Bousisset D6-D7
 16 Maison de la Petite Enfance D6
 17 Médiathèque D7
 18 Monument aux Morts D6
 19 Point Information Jeunesse D7
 20 Port Jacques-Yves Cousteau D6
 21 Salle de l'Opodium de Gandalou (recto) D6
 22 Salle Polyvalente Jean Moulin D6
 23 Service Sécurité, Citoyenneté et Environnement C6

AUTRES SERVICES

1 Caserne Marescot D3
 2 Centre de Secours Intercommunal (recto) C3
 3 Centre Technique Municipal C7
 4 Commissariat C6
 5 Cuisine centrale C6
 6 Déchetterie de Saint Béart (recto) B3
 7 Direction Départementale du Territoire E7
 8 Pôle Emploi C6
 9 Refuge Les Oubliés de Saint Béart (recto) B3
 10 Station d'épuration (recto) B4
 11 Sous-Préfecture C6
 12 Syndicat Mixte Eaux Confluences C2
 13 Tribunal C6

PATRIMOINE

1 Eglise de Gandalou (recto) D3
 2 Eglise de Saint Martin (recto) E6
 3 Eglise Notre Dame d'Alem A3
 4 Eglise Saint-Jean C6
 5 Eglise Saint-Sauveur C7
 6 Hôtel Marceillac C6

H Herriot (Rue Edouard) B2
 Hippodrome (Impasse de l') C6
 Hospitalité (Rue de l') C6
 Hugo (Rue Victor) B5-C5

I Indépendance (Rue de l') C6
 Industrie (Rue de l') C6
 Ingres (Impasse) B5

J Jaurès (Rue Jean) B3-B4
 Jean (Ruelle Saint) C6
 Joly (Rue Mathieu) B4
 Juliet (Boulevard du 14) D7
 Juin (Avenue du Maréchal) D7
 Justice (Rue de la) C6

K Koenig (Avenue du Maréchal) C7-C8

L La Laque (Impasse) E6
 La Française (route de) D5-E4
 Lamartine (Impasse Alphonse de) B4
 Latécoère (Avenue Pierre) A2-B3
 Lavalette (Chemin de) D4-D5
 Leclerc (Chemin de) B3-C5
 Légion d'Honneur et de l'Ordre National du Mérite (Rond-Point de la) E7-F7
 Libération (Rue de la) C5
 Liberté (Place de la) E6
 Lycée (Impasse du) E7

M Macalet (Impasse) C5-C6
 Macalet (Chemin de) C5
 Mai 45 (Rue du) D7
 Malecaze (Rue) A4
 Mandrette (Rue Jean) E7
 Marcat (Rue Baptiste) B3-B4
 Marguerite (Rue Sainte) D7-E7
 Mars 1952 (Rue du 19) D7-E7
 Massagot (Chemin de) A1-A2
 Médaille Militaire (Rond-Point de la) A2
 Mendès France (Rue Pierre) B5-C5
 Mitterrand (Place François) E7
 Moissac (Route de) B1-B2
 Moissons (Rue des) B6
 Monestie (Chemin de) A3
 Moulin (Avenue Jean) E6-E7
 Mouligne (Rue de la) C8-D7
 Muriers (Allée des) B5

N Notre-Dame-d'Alem (Chemin de) A3-B3

O Occitane (Place) C6
 Ormeau (Rue de l') C5-C6

P Paix (Rue de la) C6
 Passerelle (Rue de la) D6
 Pasteur (Impasse) B4
 Pasteur (Rue) B4-C4
 Paul (Rue Marcel) B6
 Perre (Avenue Pierre) B4
 Peupliers (Impasse des) B4
 Pontinaut (Route de) E6
 Pontonnaire (Rue de la) C7-D7
 Points (Chemin des Deux) D5-D6
 Pordegui (Impasse) A4-B4
 Pordegui (Chemin de) A5-A6
 Pordegui (Allée de) B5
 Pottevin (Rue du Docteur) B6-C6
 Prades (Chemin de) C5
 Prades (Rue Abbé de) B4-C5
 Probité (Rue de la) C6
 Promes (Chemin de) A5-B4
 Provençale (Rue de la) F7

Q Quercy Gascoigne (Route) C1-D1

R Ramiers (Chemin des) A2
 Raison (Place de la) C6
 Renaissance (Rue de la) C6
 République (Boulevard de la) C6-D6
 République (Rue de la) C6-D6
 Révolution (Rue de la) C6
 Rieunier (Rue Amiral) B4
 Riquet (Rue Pierre Paul de) C4
 Ronde (Chemin de) C5
 Rostand (Rue Jean) E7
 Rousseau (Rue Jean Jacques) C5
 Roussiât (Chemin de) B1

S Saby (Rue Etienne) B6
 Sagesse (Rue de la) E6
 Sancerre (Rue du Maréchal) B4
 Sanguinenc (Boulevard) B7-C7
 Sarraut (Place Omer) D7
 Saules (Impasse des) B4
 Septembre (Boulevard du 22) C6
 Septembre (Boulevard du 4) C7
 Serre (VC57 Chemin du) B7-C7
 Sicre (Boulevard Louis) B6-C6
 Sicile (Rue du 19e) D7
 Soleil 2000 (Rue du) A4
 Solitude (Rue de la) D6
 Souleilles (Chemin de Las) D8-E8
 Source (Allée de la) B6-C6
 Source (Impasse de la) C6
 Surveillance (Rue de la) C6

T Tabarly (Rue Eric) C7
 Tassinoy (Avenue du Maréchal de Lattre de Tassignoy) D5-D6
 Terrasses de Courbiou (Rue des) A4-B4
 Terre Blanche (Route de) A2-B2
 Teulle (Chemin de) B4
 Tilleuls (Impasse des) B4
 Toulouse (Route de) E7-F8
 Tournesols (Allée des) B3-C3
 Tournesols (Chemin des) B2-E2
 Tres-Casses (Chemin de) A6-B7
 Trompe (Rue de la) B6
 Tuileries (Place des) C7

U Union (Rue de l') C6
 Usine (Rue de l') C5-D4

V Varsovie (Rue des) C6-D6
 Vendanges (Rue des) B6
 Veneto (Square Fiume) C7
 Verdun (Allée de) D6
 Verrières (Chemin des) D1-D3
 Verrières (Impasse des) C3
 Vigilance (Rue de la) C6
 Vignes (Chemin de Saint Jean des) C3-C4
 Villette (chemin de) E4-E5

Z Zola (Rue Emile) B5